



Liberté . Égalité . Fraternité  
RÉPUBLIQUE FRANÇAISE

PRÉFET DE L'OISE

**Plan de prévention des  
risques naturels prévisibles  
Mouvements différentiels de terrain  
liés au phénomène de  
retrait-gonflement des sols argileux**

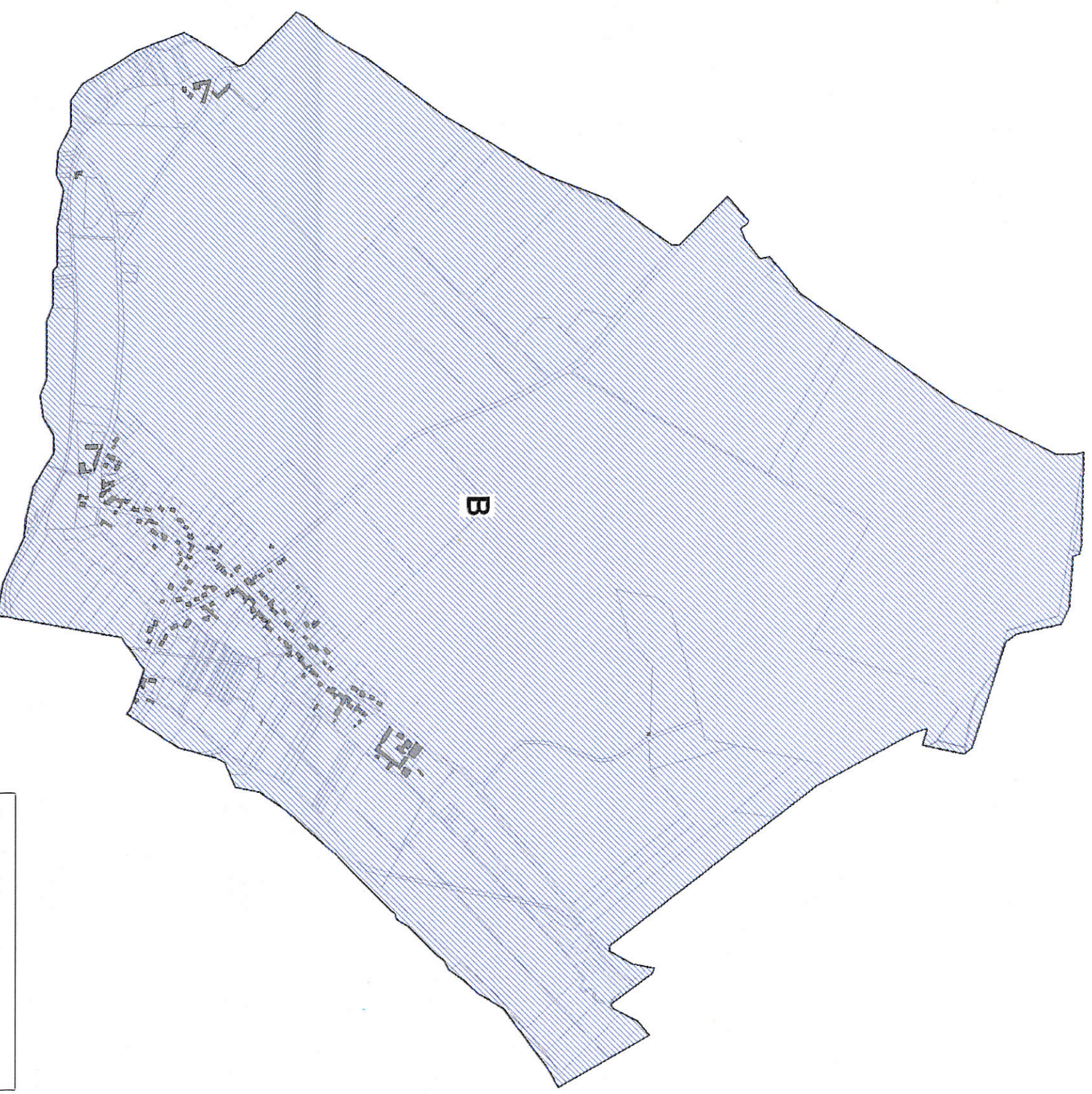
**Commune de *BUSSY***







**Zonage réglementaire**

*PPRN approuvé le*

**25 JUL. 2014**





	<b>Zonage réglementaire</b>
	Zone d'audonisation B
	<b>Eléments de repérage</b>
	Limites communales
	Limites de parcelles cadastrales
	Bâti

**PPR mouvements différentiels de terrain  
liés au phénomène de retrait-gonflement  
des sols argileux à Bussy  
Zonage réglementaire**



Realisation : DDT 60 / SAUE/RPE  
Date : Juin 2013  
Sources : BD CARTO® - IGN 2011  
- Reproduction interdite -

PPRN approuvé le